



AYUNTAMIENTO
DE RUENTE

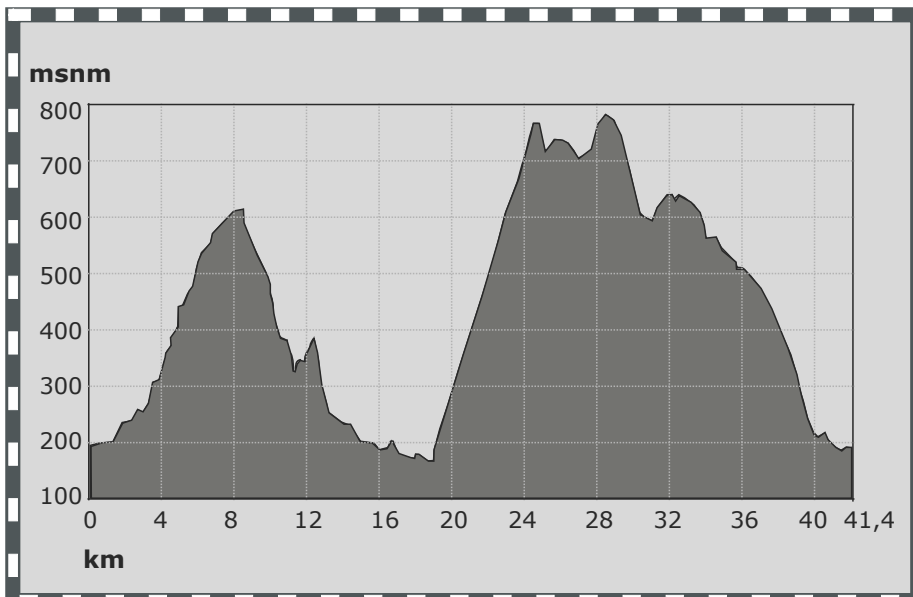
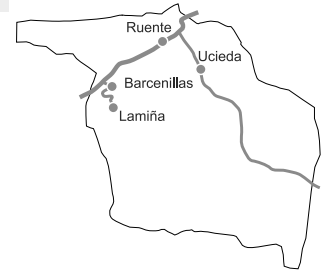
Turismo
Activo



RUTAS
B T T

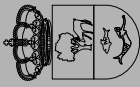
Ruento - Majada de Bueyes - Ruento

La ruta se inicia y finaliza en la campa del **Ayuntamiento de Ruento**, en dirección a Cabuérniga (CA-180) para, inmediatamente, desviarse a la derecha y cruzar el río Saja, en dirección al Monte Aá. Poco más adelante, km 1, se cruza el puente sobre el **arroyo de Monte Aá** y se toma la pista de la izquierda, la cual no dejaremos hasta el km 8,1, momento en que finaliza esta primera ascensión y el trazado se desvía a la derecha. Se inicia entonces un descenso que finaliza en el km 11,2 y se sale a la carretera CA-182 (entre las localidades de Valle y Carmona) para inmediatamente tomar un camino que parte de la derecha de la calzada. En el km 12 se continua por la izquierda, entrando en un fuerte descenso que nos conduce al pueblo de **San Pedro**, el cual se atraviesa para, a la salida, tomar la carretera CA-182 hacia la derecha para alcanzar la localidad de **Carmona**, a la cual se accede girando a la izquierda en el puente. Se atraviesa el núcleo para buscar, en la parte alta y hacia la derecha una pista parcelaria paralela a la CA-182, que seguimos hasta el km 14,1 en el que se gira a la derecha. Seguimos de frente hasta el km 15,7 en que hay que cruzar el **río Quivierda** y tomar de nuevo la CA-182, girando a la izquierda. En el km 18 se alcanza **Puente Nansa**, en donde giramos a la izquierda, tomando la CA-282, para a la altura de la fuente, girar a la izquierda y seguir 100 m más donde se sube hacia la derecha hacia la **ermita**, donde se gira a la izquierda, primero, y a la derecha inmediatamente después, para iniciar una fuerte ascensión. En el km 18,9 se gira a la izquierda y se sigue ascendiendo hasta el km 22,4 donde se gira de nuevo a izquierda con fuerte pendiente de ascenso. En el km 25 se alcanza la **Majada de Buelles**, donde se toma el camino de la izquierda para en el km 27,8 finalizar el ascenso y girar a la izquierda. Llegados al km 30,3 se alcanza el **Collado de Carmona**, en donde se cruza la carretera CA-182 hacia la izquierda para coger inmediatamente el camino que parte hacia la derecha. Poco más adelante, en el km 31,3 se toma a la izquierda un camino de tierra para en el km 33 girar a la derecha siguiendo las marcas en la hierba para alcanzar de nuevo la **pista de Monte Aá**, hacia la derecha. En el km 37,3 se gira a la izquierda y en el 38,9 a la derecha para, en el km 40,6, alcanzar el puente sobre el arroyo de Monte Aá, donde, girando hacia la derecha llegaremos al puente sobre el río Saja y a la carretera CA-180, en donde se irá a izquierda para alcanzar de nuevo el punto de salida, 300 m más adelante.



Kilometraje: **41,4 kilómetros**
 Altura máxima: **777,82 msnm**
 Altura mínima: **158,41 msnm**
 Desnivel acumulado: **1.588,07 m**

Tiempo: **3 h. 58 min.**
 Km de subida: **16,6**
 Km de bajada: **21,2**
 Km llanos: **3,6**



AYUNTAMIENTO
DE RUENTE

Turismo
Activo



RUTAS
B T T

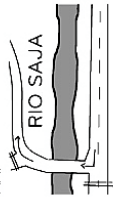
Ruente - Majada de Bueyes -
Ruente



TIEMPO: 3 h. 58min. SUBIDA: 16,6 Km DIFICULTAD TÉCNICA: Media
DISTANCIA: 41,4Km. BAJADA: 21,2 Km DIFICULTAD FÍSICA: Alta
LLANO: 3,6 Km

16. RUENTE - MAJADA DE BUEYES - RUENTE

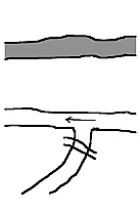
KM 0 Salimos de Ruente y cruzamos el río saja hacia Monte AA.



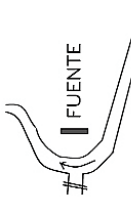
KM 1 Cruzar el puente sobre el arroyo y seguir por la izquierda.



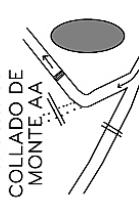
KM 2.7 Seguimos de frente.



KM 4.2 Seguimos a la derecha.



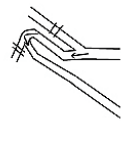
KM 8.1 Nos desviamos a la derecha, fin de la ascensión.



KM 11.2 Final del descenso, salimos a la carretera para inmediatamente tomar el camino de la derecha.



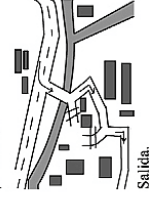
KM 12.7 Seguimos por la izquierda, fuerte descenso.



KM 12.6 San Pedro, atravesamos el pueblo y a su salida tomaremos la carretera hacia la derecha.



KM 13.3 Carmona, atravesamos el pueblo buscando en su parte alta y hacia la derecha una pista parcelaria.



Salida.



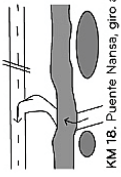
KM 14.1 Seguir a la derecha



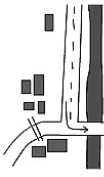
KM 15.5 Seguir de frente.




KM 15.7 Cruzar el río y girar a la izquierda en la carretera.



KM 18. Puente Nansa, giro a la izquierda.



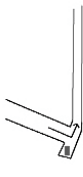
KM 18.1 A la altura de la fuente giramos a la izquierda y tras andar 100m subimos a la derecha buscando una ermita. Giro a izquierda y derecha y comenzamos una fuerte ascensión.



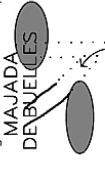
KM 18.9 Giro ala izquierda.



KM 22.4 Antenas, seguimos a la izquierda con fuerte pendiente.



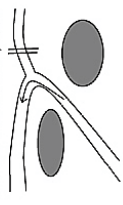
KM 25 Majada de Buelles, Cogemos el camino de izquierda.



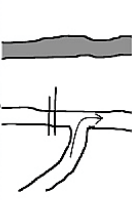
KM 27.8 Final del ascenso, giramos a la izquierda.



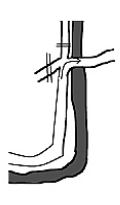
KM 37.3 Girar ala izquierda.



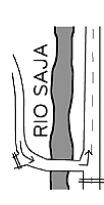
KM 38.9 Seguir a la derecha.



KM 40.6 Cruzamos el puente a la derecha.



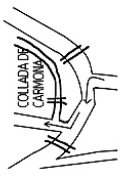
KM 41.1 Giro a la izquierda.



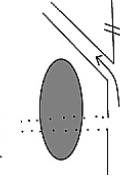
KM 41.4 Ruente fin.



KM 30.3 collada de Carmona, cruzamos la carretera hacia la izquierda para coger inmediatamente un camino a la derecha.



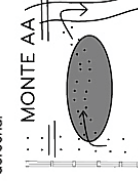
KM 30.9 Seguir la pista de la izquierda.



KM 31.3 Coger a la izquierda un camino de tierra.



KM 33. Girar a la derecha siguiendo las marcas en la hierba para coger la pista de Monte AA hacia la derecha.



Altura máxima: 778.82 mts
Altura mínima: 158.41 mts
Desnivel acumulado: 1588.07 mts

